

MAPA DO CELÓW PROJEKTOWYCH

[illegible]

USŁUGI GEODEZYJNO-KARTOGRAFICZNE
TOP-GEO JAROSŁAW TROJANOWSKI
ul. Moniuszki 8/15, 67-100 NOWA SÓL
NIP: 9251913197 REGON 975075285
www.gp42.pl; troyan@pl tel. kom. 0105023864
Nasze biuro mieści się w Warszawie
Polecamy usługi i produkty innych firm

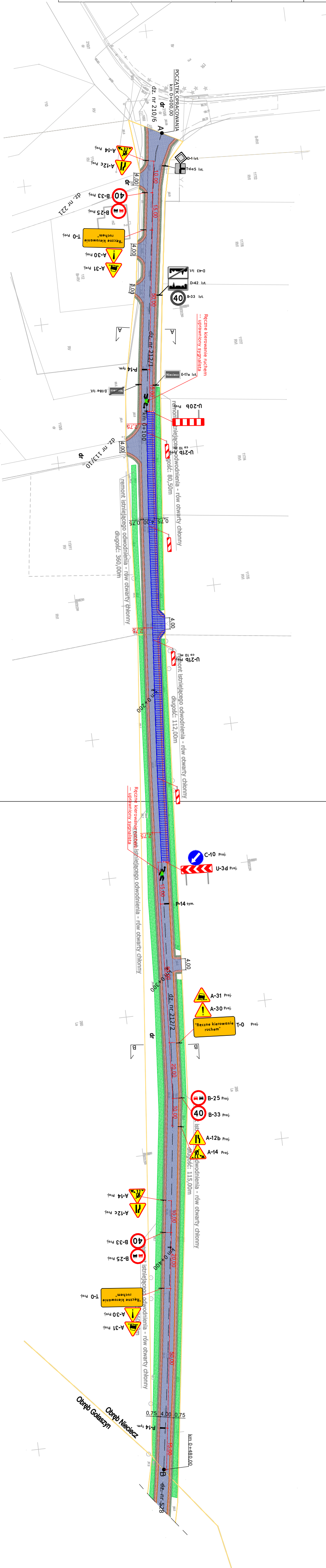
GEODETA UPRAWNIONY
mgr inż. Jacek Janusz Trzaskowski
biuro 4, nr 22543

opracowany w wyniku prac geodetycznych kartograficznych, których rezultaty zawierał oper. techniczny, podjętym zwrócić uwagę, szczególnie na to, że jest on swobodny, odpowied. kartei za zobowiąz. iabszowego obywatela.

GEODETA UPRAWNIONY
mgr inż. Jarosław Trzcinowski
świadc. nr 23043




TOP.GEO
TROJANOWSKI



Zestawienie powierzchni (odcinek A-B)






- | | |
|---|------------|
| 1). powierzcchnia utwardzona (beton asfaltowy AC11S): | 2 120,00mm |
| 2). pobocza utwardzone (kamień łamany 0/31,5mm): | 720,00mm |
| 3). pobocza ziemne (humusowane): | 485,00mm |
| 4). rów ołwarty chłorny: | 667,50mm |



LEGENDA
- ORGANIZACJA RUCHU:

- OŚCZĄDZAJĄCE ROBOTY
 - TYMCZASOWE UTYRANIE
 - Z KĄTEŁA (KĄTEŁ 0,3) 5 mm
 - IŚNIEJĄCE OZNAKOWANIE DOCELÓW

OZNACZENIA:

- | | |
|---|--|
|  | — PROJEKTOWANA POBÓRKA GRUNTOWE
(zieleny żelazo) |
|  | — PROJEKTOWANA POBÓRKA UTYPAJĄCZON
(kamień łabany 0,31.5mm) |
|  | — PROJEKTOWANA NAWIERZCHNIA z BETON
ASFALTOWEGO AC15 |
|  | — PROJEKTOWANA KRAWĘDZ DROGI |
|  | — ISTNIEJĄCE GRANICE DZIAŁEK |

Za zgodność z oryginałem

"15.1-BUD" Tomasz Jaromierz		ul. Włocławska 17-18, 67-200 Gogolin; tel.: 795-42-41-11	
ZAKŁAD		Pracownia Ogólna	
Remont drogi gminnej Gogolin - Mielesz		napr. na TOMASZ JAROMIERZ przebiegający przez zabudowę przebiegający przez zabudowę ogrodzoną (nie ogrodzoną)	
INWENIARZ	GRANICA WYKONAWCZA	INWENIARZ	
adres inwestycji	ul. Rynek 2, 67-124 Włocławek	ul. Rynek 2, 67-124 Włocławek	
data wykonania	Włocławek, 06.07.2025r.	Włocławek, 06.07.2025r.	
67-124 Włocławek		67-124 Włocławek	
Tytuł		Tytuł	
DROGOWA		DROGOWA	
data wydania		data wydania	
20 marca 2025r.		20 marca 2025r.	
TOR-2023		TOR-2023	

PRAWA AUTORSKIE ZASTRZEŻONE: projekt wykonano w programie ZWCAD SP2 wersja profesjonalna, nr licencji FC3BF5D8

str

UWAGA

Wykonawca na czas robót zapewni dojazd i dojdzie do istniejących posesji

UWAGA

1. Przydziału środków poczynionych i podlegających renowacji, przeznaczając określone nakłady, się do rzeczowych wydatków wyodrębnionych zasilaniu na inwestycje.
2. Przydzieleniu do robót należy na robocizną uprzedzić przebieg, istniejącą ułożoną z Zamojskim lub Włocławskim sąs.
3. Wykonanie przekazy kontrolne ręczne melioracji zbielki i kultywacji zasilającą ułożoną teren.
4. Przydzieleniu na roboty należy zgłosić Zarządowi swej zrealizacji robót.
5. Po wykonaniu całego zaliczenia zaliczenia inwestycyjnego Wykonawcy przetrwać do stanu planowanego zadania atrakcyjne poziom, podłogowe.

UWAGA:

1. "Ręczne sterowanie ruchem" jest realizowane w godzinach pracy.
2. Po zakończeniu robót każdego dnia remontowany odcinek na którym występilo ręczne sterowanie ruchem całą szerokością drogi bez względu na to zostać przywrócony do ruchu drogowego bez żadnych ograniczeń.